



ETAT DE FRIBOURG
STAAT FREIBURG

Organisation




Registre foncier de la Sarine RFSa

Rue Joseph-Piller 13, CP 1302
1700 Fribourg


Commune: **Fribourg**
No OFS: 2196.FR219611

No Immeuble: 





Informations sur la propriété:

Propriété


Etat descriptif de l'immeuble:

No Immeuble	Genre	No Plan	Surface m2	Rue / Nom local
	B-F	54	155	Rue Frédéric-Chaillet

Couverture du sol
Place (revêtue)

Bâtiment(s)	No Ass.	Rue	Surface m2
Garage collectif (souterrain,partiel)		Rue 	
Habitation mixte (souterraine,partielle)		Route 	

Visualisation du plan sur le portail cartographique du canton de Fribourg:

> voir le plan du registre foncier...

> voir le plan sur le portail cartographique...



Note: si le plan de l'immeuble ne s'affiche pas cela signifie que celui-ci n'existe pas encore et, par conséquent, c'est la carte générale du canton qui est visualisée !

Autres informations sur "[Système d'information du territoire fribourgeois](#)"



Ces données n'ont pas la foi publique et ne prennent en compte que les mutations validées.

Etat des données validées au 12.02.2020



Fermer

